

Katastrální území
Druh povrchu
Par. číslo

BÍLENCE	
ZPEVNĚNÁ PLOCHA	
1397	1005/1

BÍLENCE	
ZPEVNĚNÁ PLOCHA	
1397	

žlabnádržžlabovkaVP nádrž

Měřítko 1:100

Legenda

Upravený terén

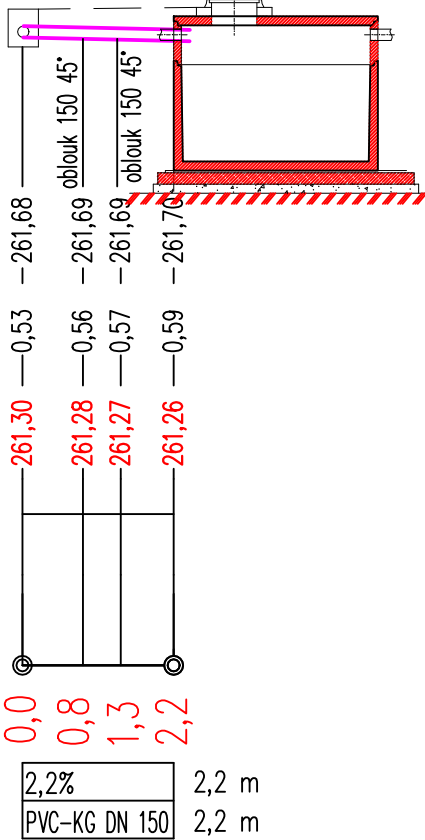
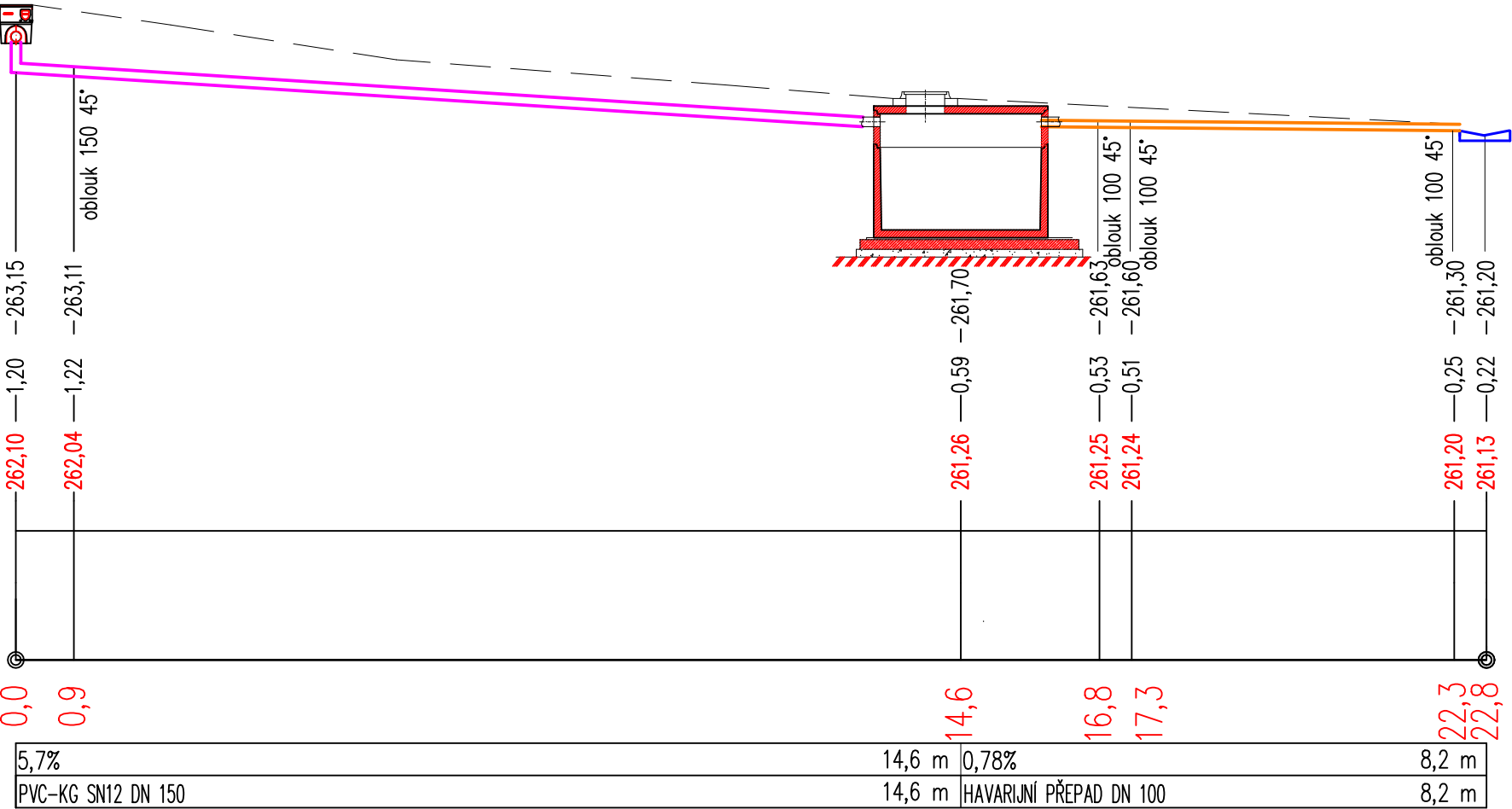
Kóta upraveného terénu


Hloubka výkopu

Kóta dna potrubí

Srovnávací rovina 253,00
Staničení v km, v m

Spád ‰ ,délka m
Profil, materiál,délka m



ZODP. PROJ.	VYPRACOVAL	KONTROLOVAL	<div> Projekční kancelář Školní 3635, 430 01 Chomutov tel.: 775 220 397 info@iqprojekt.cz</div>	
Ing. Šárka Pelcová	Petr Minařík	Ing. Šárka Pelcová		
KRAJ: Ústecký kraj	ST.ÚŘAD: Chomutov			
INVESTOR: Obec Bílence				
Technické a hospodářské centrum obce Bílence SO 03 - Dešťová kanalizace			FORMÁT	2xA4
			DATUM	03/2021
			ÚČEL	DUR+DSP
			ČÍSLO ZAKÁZKY	2020030
PODÉLNÉ ŘEZY KANALIZACE			MĚŘITKO	ČÍSLO VÝKRESU
			1:100	D.3.1.03